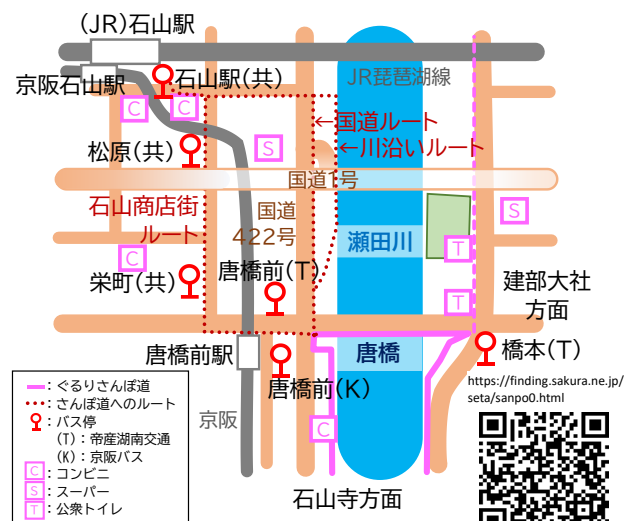


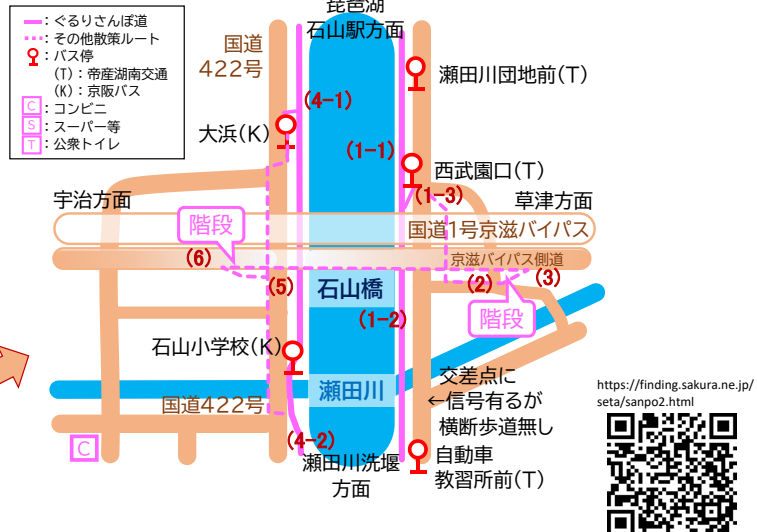
# 瀬田川ぐるりさんぽ道 周辺マップ

website『せたりば』の各エリア紹介ページには、[地図脇のQRコードよりアクセスできます](#)のでご参照ください

【地図1】 JR石山駅～唐橋(さんぽ道へのアクセス)



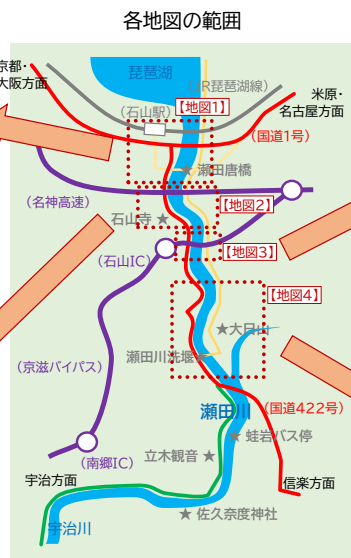
【地図3】 京滋バイパス横断付近(ショートカットポイント)



【地図2】 京阪石山寺駅～石山寺



【地図4】 南郷～瀬田川洗堰(折り返し地点)



https://finding.sakura.ne.jp/setsa/sanpo0.html

